



Zoeken



Download de App

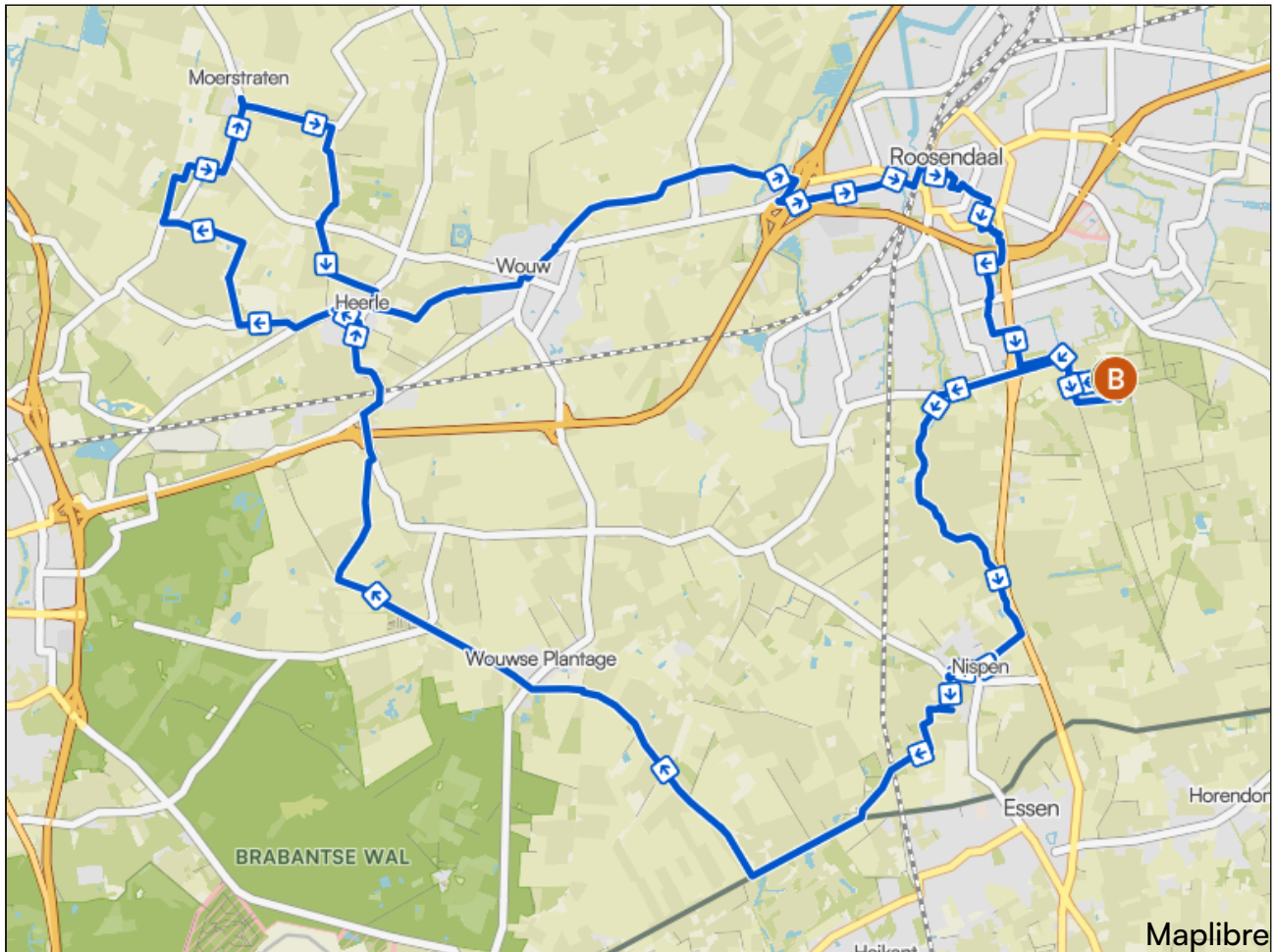
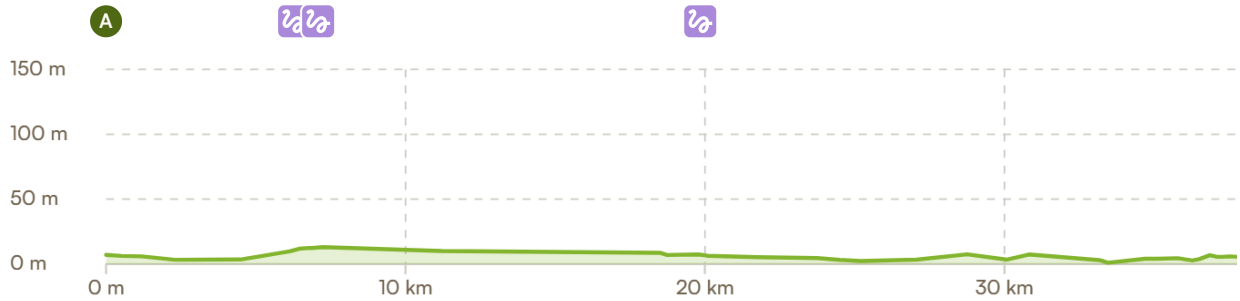


www.komoot.com/nl-nl/tour/2802728491





RVR Marathon 42 km 2026


🕒 10:35 · ↔ 42,0 km · 🌀 4,0 km/h · ↗ 60 m · ↘ 60 m





[Download de App](#)


-  **2. Rechts en volg Pad.**
Volgen voor 263 m — totaal 583 m


-  **3. Rechts en volg Pad.**
Volgen voor 246 m — totaal 830 m


-  **4. Links en volg Pad.**
Volgen voor 1,49 km — totaal 2,32 km


-  **5. Links op Molenbeekpad.**
Volgen voor 2,52 km — totaal 4,85 km


-  **6. Rechts op Nispenseweg.**
Volgen voor 4 m — totaal 4,85 km


-  **7. Links op Weg.**
Volgen voor 378 m — totaal 5,23 km


-  **8. Ga links bij de splitsing en volg Pad.**
Volgen voor 282 m — totaal 5,51 km


-  **9. Rechtdoor en volg Wandelpad (SAC T1).**
Volgen voor 186 m — totaal 5,70 km


-  **10. Rechts en volg Wandelpad (SAC T1).**
Volgen voor 425 m — totaal 6,13 km


-  **11. Rechts op segment over onbekend terrein.**
Volgen voor 315 m — totaal 6,44 km


-  **12. Rechts op Dorpsstraat.**
Volgen voor 38 m — totaal 6,48 km


-  **13. Links op Pastoor van Spaandonkiaan.**
Volgen voor 301 m — totaal 6,78 km

-  **14. Links op Flamingostraat.**
Volgen voor 81 m — totaal 6,87 km


-  **15. Rechts op segment over onbekend terrein.**
Volgen voor 375 m — totaal 7,24 km


-  **16. Rechts op Wandelpad (SAC T1).**
Volgen voor 151 m — totaal 7,39 km


-  **17. Links op Nigtestraat.**
Volgen voor 350 m — totaal 7,74 km


-  **18. Ga links bij de splitsing op Honingbossenweg.**
Volgen voor 459 m — totaal 8,20 km


[Download de App](#)


-  **20. Rechts op Hollandsedreef.**
Volgen voor 6 m — totaal 9,18 km


-  **21. Links en volg Hollandsedreef.**
Volgen voor 1,11 km — totaal 10,3 km


-  **22. Links en volg Hollandsedreef.**
Volgen voor 276 m — totaal 10,6 km


-  **23. Rechts op Pad.**
Volgen voor 2,86 km — totaal 13,4 km


-  **24. Rechts op Schouwenbaan.**
Volgen voor 23 m — totaal 13,5 km


-  **25. Links op Pad.**
Volgen voor 621 m — totaal 14,1 km


-  **26. Rechtdoor en volg Pad.**
Volgen voor 2,45 km — totaal 16,5 km


-  **27. Rechts op Zoomvlietweg.**
Volgen voor 1,41 km — totaal 17,9 km


-  **28. Rechts en volg Zoomvlietweg.**
Volgen voor 59 m — totaal 18,0 km


-  **29. Links op Pad.**
Volgen voor 519 m — totaal 18,5 km


-  **30. Buig rechtsaf op Bergsebaan.**
Volgen voor 217 m — totaal 18,7 km


-  **31. Links op Herelsestraat.**
Volgen voor 1,05 km — totaal 19,8 km

-  **32. Buig linksaf op segment over onbekend terrein.**
Volgen voor 292 m — totaal 20,1 km

-  **33. Buig linksaf op Torenbaan.**
Volgen voor 481 m — totaal 20,6 km

-  **34. Rechts op Jagersweg.**
Volgen voor 651 m — totaal 21,2 km

-  **35. Rechts op Halstersebaan.**
Volgen voor 965 m — totaal 22,2 km

-  **36. Links en volg Halstersebaan.**
Volgen voor 940 m — totaal 23,1 km



Download de App

**38. Ga links bij de splitsing op Wandelpad (SAC T1).**

Volgen voor 419 m — totaal 23,7 km

**39. Rechts en volg Pad.**

Volgen voor 109 m — totaal 23,8 km

**40. Links en volg Pad.**

Volgen voor 164 m — totaal 23,9 km

**41. Rechts op Luienhoekweg.**

Volgen voor 174 m — totaal 24,1 km

**42. Buig linksaf op Moerstraatsebaan.**

Volgen voor 357 m — totaal 24,5 km

**43. Ga links bij de splitsing en volg Moerstraatsebaan.**

Volgen voor 49 m — totaal 24,5 km

**44. Links op Moerstraatseweg.**

Volgen voor 389 m — totaal 24,9 km

**46. Keer om en volg Moerstraatseweg.**

Volgen voor 78 m — totaal 25,3 km

**47. Links op Hellegatsestraat.**

Volgen voor 1,02 km — totaal 26,3 km

**48. Rechts op Diefhoekstraat.**

Volgen voor 253 m — totaal 26,5 km

**49. Links en volg Diefhoekstraat.**

Volgen voor 921 m — totaal 27,5 km

**50. Rechts op Moerstraatseweg.**

Volgen voor 27 m — totaal 27,5 km

**51. Scherp linksaf op Bameerweg.**

Volgen voor 573 m — totaal 28,1 km

**52. Links en volg Bameerweg.**

Volgen voor 569 m — totaal 28,6 km

**53. Rechts op Herelsestraat.**

Volgen voor 187 m — totaal 28,8 km

**54. Links op Kapelstraat.**

Volgen voor 561 m — totaal 29,4 km

**55. Links op Pad.**

Volgen voor 1,27 km — totaal 30,7 km

[Download de App](#)**57. Scherp rechtsaf op Nieuwstraat.**

Volgen voor 69 m — totaal 30,9 km

**58. Links op Rosendaalsestraat.**

Volgen voor 442 m — totaal 31,3 km

**59. Links op Spellestraat.**

Volgen voor 16 m — totaal 31,3 km

**60. Buig rechtsaf en volg Spellestraat.**

Volgen voor 1,53 km — totaal 32,8 km

**61. Rechts op Heirweg.**

Volgen voor 109 m — totaal 33,0 km

**62. Rechtdoor en volg Heirweg.**

Volgen voor 207 m — totaal 33,2 km

**63. Buig linksaf op Vroenhoutseweg.**

Volgen voor 37 m — totaal 33,2 km

**64. Ga links bij de splitsing en volg Vroenhoutseweg.**

Volgen voor 38 m — totaal 33,2 km

**65. Rechts op Heirweg.**

Volgen voor 7 m — totaal 33,2 km

**66. Scherp linksaf op Vroenhoutseweg.**

Volgen voor 9 m — totaal 33,3 km

**67. Rechts op Heirweg.**

Volgen voor 950 m — totaal 34,2 km

**68. Sla rechts af bij de splitsing en volg Heirweg.**

Volgen voor 177 m — totaal 34,4 km

**69. Scherp rechtsaf op Wouwbaan.**

Volgen voor 288 m — totaal 34,7 km

**70. Rechts en volg Wouwbaan.**

Volgen voor 25 m — totaal 34,7 km

**71. Keer om en volg Wouwbaan.**

Volgen voor 25 m — totaal 34,7 km


**72. Buig rechtsaf op Pad.**


Volgen voor 1,24 km — totaal 36,0 km


**73. Ga links bij de splitsing op Wouwseweg.**


Volgen voor 26 m — totaal 36,0 km


[Download de App](#)


-  **75. Rechts op Burgemeester Freijterslaan.**
Volgen voor 6 m — totaal 36,0 km


-  **76. Links en volg Burgemeester Freijterslaan.**
Volgen voor 259 m — totaal 36,3 km


-  **77. Rechts op Pad.**
Volgen voor 18 m — totaal 36,3 km


-  **78. Links op Badhuisstraat.**
Volgen voor 222 m — totaal 36,5 km


-  **79. Rechts op Markt.**
Volgen voor 39 m — totaal 36,5 km


-  **80. Ga links bij de splitsing en volg Markt.**
Volgen voor 7 m — totaal 36,6 km


-  **81. Buig rechtsaf en volg Markt.**
Volgen voor 11 m — totaal 36,6 km


-  **82. Ga links bij de splitsing en volg Markt.**
Volgen voor 74 m — totaal 36,6 km


-  **83. Rechtdoor en volg Markt.**
Volgen voor 221 m — totaal 36,9 km


-  **84. Rechts op Raadhuisstraat.**
Volgen voor 71 m — totaal 36,9 km


-  **85. Rechts op Passage.**
Volgen voor 107 m — totaal 37,0 km


-  **86. Links op Nieuwe Markt.**
Volgen voor 88 m — totaal 37,1 km

-  **87. Links en volg Nieuwe Markt.**
Volgen voor 64 m — totaal 37,2 km


-  **88. Rechts op Raadhuisstraat.**
Volgen voor 97 m — totaal 37,3 km


-  **89. Rechts op Burgemeester Prinsensingel.**
Volgen voor 5 m — totaal 37,3 km


-  **90. Links op Raadhuisstraat.**
Volgen voor 242 m — totaal 37,5 km


-  **91. Rechts op Vrouwenhoflaan.**
Volgen voor 217 m — totaal 37,8 km


[Download de App](#)


-  **93. Links en volg Vrouwenhoflaan.**
Volgen voor 9 m — totaal 37,8 km


-  **94. Rechts op Laan van België.**
Volgen voor 15 m — totaal 37,8 km


-  **95. Links op Pad.**
Volgen voor 103 m — totaal 37,9 km


-  **96. Links en volg Voetpad.**
Volgen voor 92 m — totaal 38,0 km


-  **97. Rechts en volg Pad.**
Volgen voor 9 m — totaal 38,0 km


-  **98. Rechts en volg Pad.**
Volgen voor 40 m — totaal 38,0 km


-  **99. Links en volg Pad.**
Volgen voor 15 m — totaal 38,1 km


-  **100. Links en volg Pad.**
Volgen voor 30 m — totaal 38,1 km


-  **101. Rechts en volg Pad.**
Volgen voor 75 m — totaal 38,2 km


-  **102. Rechts en volg Pad.**
Volgen voor 89 m — totaal 38,2 km


-  **103. Links en volg Pad.**
Volgen voor 26 m — totaal 38,3 km


-  **104. Rechts op Antwerpseweg.**
Volgen voor 207 m — totaal 38,5 km

-  **105. Rechts op Landjuweel.**
Volgen voor 33 m — totaal 38,5 km

-  **106. Rechts en volg Landjuweel.**
Volgen voor 529 m — totaal 39,0 km

-  **107. Rechtdoor op Gezellelaan.**
Volgen voor 9 m — totaal 39,1 km

-  **108. Sla rechts af bij de splitsing en volg Gezellelaan.**
Volgen voor 36 m — totaal 39,1 km

-  **109. Ga links bij de splitsing op Pad.**
Volgen voor 33 m — totaal 39,1 km

[Download de App](#)**111. Links op Gezellelaan.**

Volgen voor 10 m — totaal 39,1 km

**112. Rechts op Pad.**

Volgen voor 136 m — totaal 39,3 km

**113. Links op Staringlaan.**

Volgen voor 9 m — totaal 39,3 km

**114. Rechts op Gezellelaan.**

Volgen voor 208 m — totaal 39,5 km

**115. Links op Pad.**

Volgen voor 293 m — totaal 39,8 km

**116. Scherp rechtsaf en volg Pad.**

Volgen voor 979 m — totaal 40,8 km

**117. Rechts en volg Pad.**

Volgen voor 16 m — totaal 40,8 km

**118. Links en volg Pad.**

Volgen voor 253 m — totaal 41,0 km

**119. Rechts en volg Straat.**

Volgen voor 10 m — totaal 41,1 km

**120. Scherp linksaf op Turfvaartsestraat.**

Volgen voor 295 m — totaal 41,3 km

**121. Links op Elderseweg.**

Volgen voor 462 m — totaal 41,8 km

**122. Scherp linksaf op segment over onbekend terrein.**

Volgen voor 239 m — totaal 42,1 km