



Zoeken

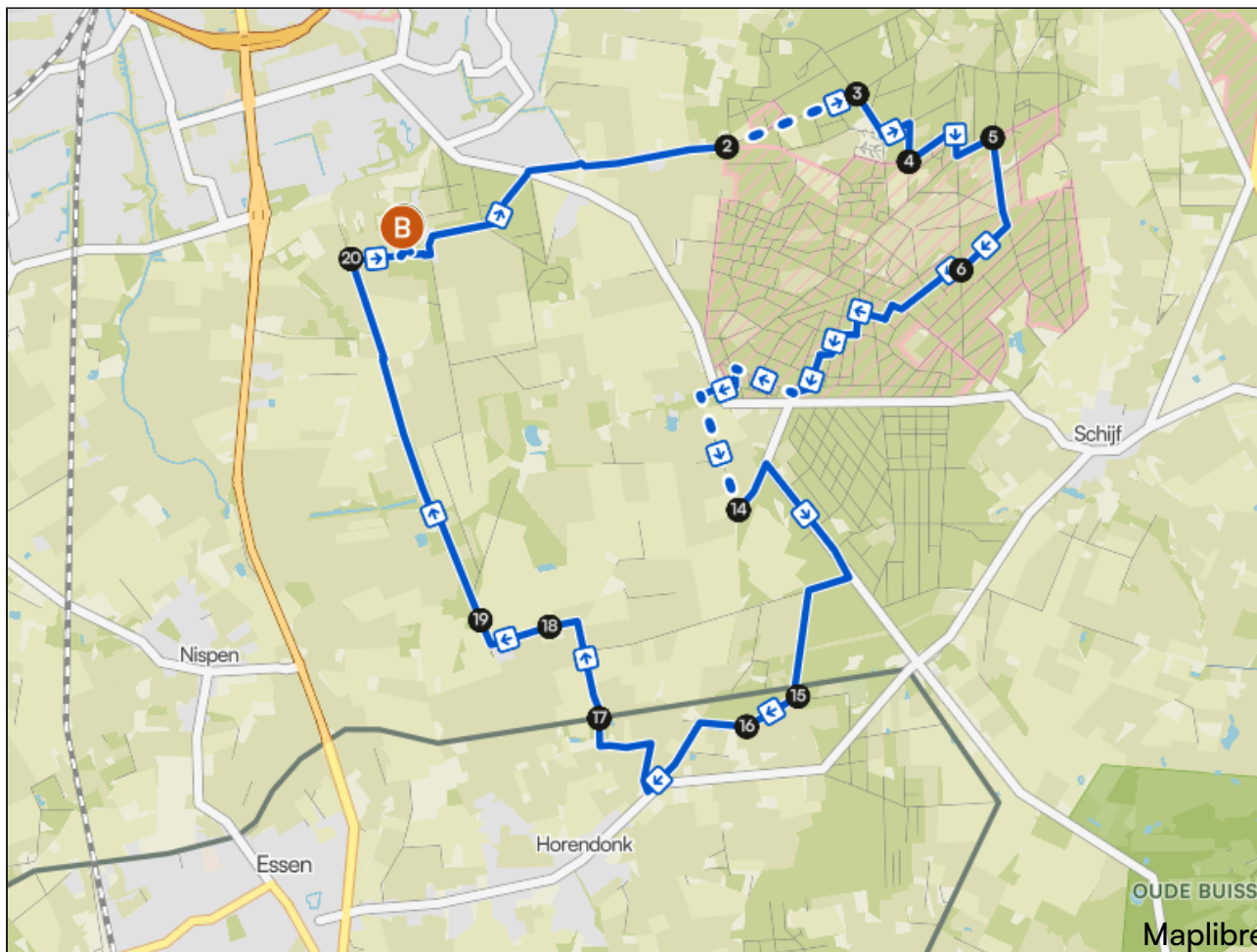
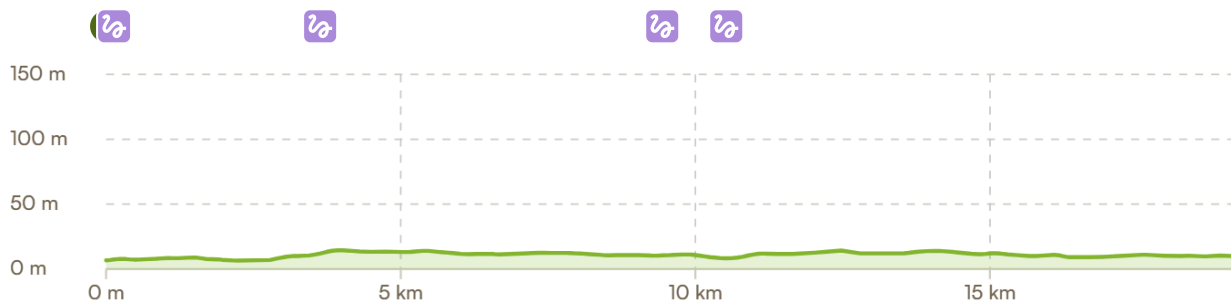


www.komoot.com/nl-nl/tour/2802711232



RVR Halve Marathon 2026

🕒 05:22 · ↔ 21,3 km · 🌀 4,0 km/h · ↗ 30 m · ↘ 30 m



**2. Rechts op Pad.**

Volgen voor 31 m — totaal 239 m

**3. Links op Elderseweg.**

Volgen voor 89 m — totaal 329 m

**4. Rechts op Visdonkseweg.**

Volgen voor 14 m — totaal 343 m

**5. Links op Pad.**

Volgen voor 50 m — totaal 394 m

**6. Links op Marterdreef.**

Volgen voor 544 m — totaal 938 m

**7. Ga links bij de splitsing op Pad.**

Volgen voor 105 m — totaal 1,04 km

**8. Links en volg Wandelpad (SAC T1).**

Volgen voor 17 m — totaal 1,06 km

**9. Sla rechts af bij de splitsing en volg Wandelpad (SAC T1).**

Volgen voor 165 m — totaal 1,23 km

**10. Links en volg Wandelpad (SAC T1).**

Volgen voor 9 m — totaal 1,24 km

**11. Rechts en volg Wandelpad (SAC T1).**

Volgen voor 266 m — totaal 1,50 km

**12. Buig linksaf op Zundertseweg.**

Volgen voor 7 m — totaal 1,51 km

**13. Rechtdoor op Hoge Langendijk.**

Volgen voor 417 m — totaal 1,93 km

**14. Rechts op Krampenloop.**

Volgen voor 42 m — totaal 1,97 km

**15. Rechtdoor op Langendijksestraat.**

Volgen voor 806 m — totaal 2,78 km

**16. Rechtdoor op de Schietbaan.**

Volgen voor 279 m — totaal 3,06 km


**17. Buig linksaf op segment over onbekend terrein.**


Volgen voor 1,07 km — totaal 4,13 km


**18. Rechts op Pad.**


Volgen voor 374 m — totaal 4,50 km





-  **20. Scherp rechtsaf op Postbaan.**
Volgen voor 296 m — totaal 5,03 km


-  **21. Scherp linksaf op Pad.**
Volgen voor 438 m — totaal 5,47 km


-  **22. Scherp rechtsaf op Kromme Elleboog.**
Volgen voor 521 m — totaal 5,99 km


-  **23. Scherp rechtsaf op Pad.**
Volgen voor 14 m — totaal 6,01 km


-  **24. Ga links bij de splitsing en volg Pad.**
Volgen voor 656 m — totaal 6,66 km


-  **25. Buig linksaf en volg Pad.**
Volgen voor 9 m — totaal 6,67 km


-  **26. Rechts en volg Pad.**
Volgen voor 484 m — totaal 7,16 km


-  **27. Scherp rechtsaf op Kromme Elleboog.**
Volgen voor 54 m — totaal 7,22 km


-  **28. Scherp linksaf op Pad.**
Volgen voor 572 m — totaal 7,79 km


-  **29. Rechts en volg Pad.**
Volgen voor 5 m — totaal 7,79 km


-  **30. Buig linksaf en volg Pad.**
Volgen voor 13 m — totaal 7,81 km


-  **31. Sla rechts af bij de splitsing op Roosendaalsebaan.**
Volgen voor 61 m — totaal 7,87 km

-  **32. Links op Pad.**
Volgen voor 117 m — totaal 7,99 km

-  **33. Rechts en volg Pad.**
Volgen voor 212 m — totaal 8,20 km

-  **34. Links en volg Pad.**
Volgen voor 175 m — totaal 8,37 km

-  **35. Rechts en volg Pad.**
Volgen voor 148 m — totaal 8,52 km

-  **36. Links en volg Pad.**
Volgen voor 153 m — totaal 8,68 km

**38. Links en volg Pad.**

Volgen voor 269 m — totaal 9,03 km

**39. Rechts en volg Pad.**

Volgen voor 123 m — totaal 9,16 km

**40. Buig rechtsaf op segment over onbekend terrein.**

Volgen voor 476 m — totaal 9,63 km

**41. Scherp linksaf op Pad.**

Volgen voor 130 m — totaal 9,77 km

**42. Rechts en volg Pad.**

Volgen voor 141 m — totaal 9,91 km

**43. Rechts op Achtmaalsebaan.**

Volgen voor 30 m — totaal 9,94 km

**44. Links op Nederheide.**

Volgen voor 127 m — totaal 10,1 km

**45. Links op segment over onbekend terrein.**

Volgen voor 915 m — totaal 11,0 km

**46. Scherp linksaf op Antwerpsebaan.**

Volgen voor 415 m — totaal 11,4 km

**47. Scherp rechtsaf op Achtmaalsebaan.**

Volgen voor 1,08 km — totaal 12,5 km

**48. Rechts op Pad.**

Volgen voor 322 m — totaal 12,8 km

**49. Links en volg Wandelpad (SAC T1).**

Volgen voor 817 m — totaal 13,6 km

**50. Rechts op Raaiberg.**

Volgen voor 1,48 km — totaal 15,1 km

**51. Scherp rechtsaf op Dondersteen.**

Volgen voor 382 m — totaal 15,5 km

**52. Scherp linksaf op Heiblok.**

Volgen voor 394 m — totaal 15,9 km

**53. Rechts op Pad.**

Volgen voor 342 m — totaal 16,2 km

**54. Rechtdoor op het Dreefje.**

Volgen voor 681 m — totaal 16,9 km



56. Rechts op Turfvaartsestraat.

Volgen voor 393 m — totaal 18,0 km



57. Ga links bij de splitsing op Wandelpad (SAC T1).

Volgen voor 286 m — totaal 18,3 km



58. Rechtdoor en volg Wandelpad (SAC T1).

Volgen voor 267 m — totaal 18,5 km



59. Rechtdoor en volg Pad.

Volgen voor 105 m — totaal 18,6 km



60. Links en volg Wandelpad (SAC T1).

Volgen voor 36 m — totaal 18,7 km



61. Rechts op Turfvaartsestraat.

Volgen voor 1,26 km — totaal 19,9 km



62. Rechts op Visdonkseweg.

Volgen voor 17 m — totaal 19,9 km



63. Links op Turfvaartsestraat.

Volgen voor 801 m — totaal 20,7 km



64. Keer om en volg Turfvaartsestraat.

Volgen voor 12 m — totaal 20,8 km



65. Links op Elderseweg.

Volgen voor 375 m — totaal 21,1 km



66. Links op segment over onbekend terrein.

Volgen voor 231 m — totaal 21,4 km