



Zoeken



Download de App



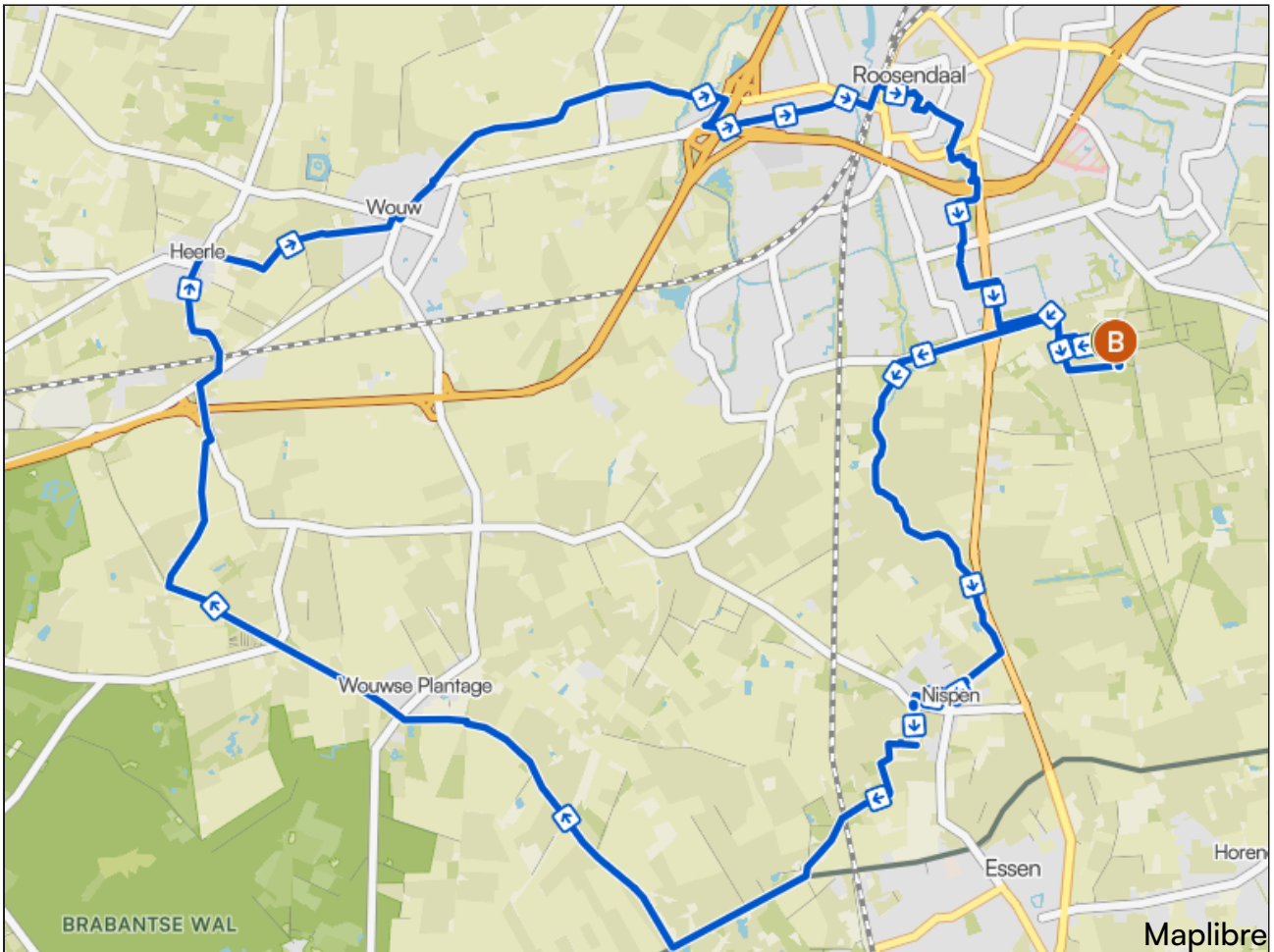
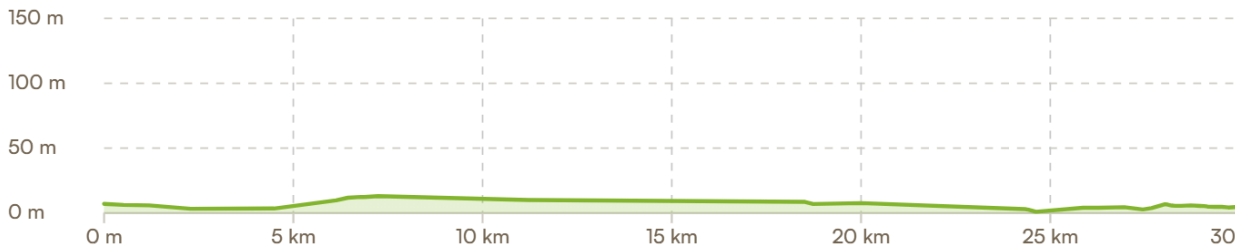
www.komoot.com/nl-nl/tour/2802718704




RVR 32 km 2026


🕒 08:22 · ↔ 33,2 km · 🌀 4,0 km/h · ↗ 40 m · ↘ 40 m


A





[Download de App](#)


-  **2. Rechts en volg Pad.**
Volgen voor 263 m — totaal 583 m


-  **3. Rechts en volg Pad.**
Volgen voor 246 m — totaal 830 m


-  **4. Links en volg Pad.**
Volgen voor 1,49 km — totaal 2,32 km


-  **5. Links op Molenbeekpad.**
Volgen voor 2,52 km — totaal 4,85 km


-  **6. Rechts op Nispenseweg.**
Volgen voor 4 m — totaal 4,85 km


-  **7. Links op Weg.**
Volgen voor 378 m — totaal 5,23 km


-  **8. Ga links bij de splitsing en volg Pad.**
Volgen voor 282 m — totaal 5,51 km


-  **9. Rechtdoor en volg Wandelpad (SAC T1).**
Volgen voor 186 m — totaal 5,70 km


-  **10. Rechts en volg Wandelpad (SAC T1).**
Volgen voor 425 m — totaal 6,13 km


-  **11. Rechts op segment over onbekend terrein.**
Volgen voor 315 m — totaal 6,44 km


-  **12. Rechts op Dorpsstraat.**
Volgen voor 38 m — totaal 6,48 km


-  **13. Links op Pastoor van Spaandonkiaan.**
Volgen voor 301 m — totaal 6,78 km

-  **14. Links op Flamingostraat.**
Volgen voor 81 m — totaal 6,87 km


-  **15. Rechts op segment over onbekend terrein.**
Volgen voor 375 m — totaal 7,24 km


-  **16. Rechts op Wandelpad (SAC T1).**
Volgen voor 151 m — totaal 7,39 km


-  **17. Links op Nigtestraat.**
Volgen voor 350 m — totaal 7,74 km


-  **18. Ga links bij de splitsing op Honingbossenweg.**
Volgen voor 459 m — totaal 8,20 km


[Download de App](#)


-  **20. Rechts op Hollandsedreef.**
Volgen voor 6 m — totaal 9,18 km


-  **21. Links en volg Hollandsedreef.**
Volgen voor 1,11 km — totaal 10,3 km


-  **22. Links en volg Hollandsedreef.**
Volgen voor 276 m — totaal 10,6 km


-  **23. Rechts op Pad.**
Volgen voor 2,86 km — totaal 13,4 km


-  **24. Rechts op Schouwenbaan.**
Volgen voor 23 m — totaal 13,5 km


-  **25. Links op Pad.**
Volgen voor 621 m — totaal 14,1 km


-  **26. Rechtdoor en volg Pad.**
Volgen voor 2,45 km — totaal 16,5 km


-  **27. Rechts op Zoomvlietweg.**
Volgen voor 1,41 km — totaal 17,9 km


-  **28. Rechts en volg Zoomvlietweg.**
Volgen voor 59 m — totaal 18,0 km


-  **29. Links op Pad.**
Volgen voor 519 m — totaal 18,5 km


-  **30. Buig rechtsaf op Bergsebaan.**
Volgen voor 217 m — totaal 18,7 km


-  **31. Links op Herelsestraat.**
Volgen voor 1,27 km — totaal 20,0 km

-  **32. Rechts op Kapelstraat.**
Volgen voor 561 m — totaal 20,6 km

-  **33. Links op Pad.**
Volgen voor 1,27 km — totaal 21,8 km

-  **34. Links op Markt.**
Volgen voor 116 m — totaal 22,0 km

-  **35. Scherp rechtsaf op Nieuwstraat.**
Volgen voor 69 m — totaal 22,0 km

-  **36. Links op Roosendaalsestraat.**
Volgen voor 442 m — totaal 22,5 km



Download de App

**38. Buig rechtsaf en volg Spellestraat.**

Volgen voor 1,53 km — totaal 24,0 km

**39. Rechts op Heirweg.**

Volgen voor 109 m — totaal 24,1 km

**40. Rechtdoor en volg Heirweg.**

Volgen voor 207 m — totaal 24,3 km

**41. Buig linksaf op Vroenhoutseweg.**

Volgen voor 37 m — totaal 24,4 km

**42. Ga links bij de splitsing en volg Vroenhoutseweg.**

Volgen voor 38 m — totaal 24,4 km

**43. Rechts op Heirweg.**

Volgen voor 7 m — totaal 24,4 km

**44. Scherp linksaf op Vroenhoutseweg.**

Volgen voor 9 m — totaal 24,4 km

**45. Rechts op Heirweg.**

Volgen voor 950 m — totaal 25,4 km

**46. Sla rechts af bij de splitsing en volg Heirweg.**

Volgen voor 177 m — totaal 25,6 km

**47. Scherp rechtsaf op Wouwbaan.**

Volgen voor 288 m — totaal 25,8 km

**48. Rechts en volg Wouwbaan.**

Volgen voor 25 m — totaal 25,9 km

**49. Keer om en volg Wouwbaan.**

Volgen voor 25 m — totaal 25,9 km

**50. Buig rechtsaf op Pad.**

Volgen voor 1,24 km — totaal 27,1 km

**51. Ga links bij de splitsing op Wouwseweg.**

Volgen voor 26 m — totaal 27,2 km

**52. Buig linksaf op Hulsdonksestraat.**

Volgen voor 8 m — totaal 27,2 km

**53. Rechts op Burgemeester Freijterslaan.**

Volgen voor 6 m — totaal 27,2 km

**54. Links en volg Burgemeester Freijterslaan.**

Volgen voor 259 m — totaal 27,4 km

[Download de App](#)**56. Links op Badhuisstraat.**

Volgen voor 222 m — totaal 27,7 km

**57. Rechts op Markt.**

Volgen voor 39 m — totaal 27,7 km

**58. Ga links bij de splitsing en volg Markt.**

Volgen voor 7 m — totaal 27,7 km

**59. Buig rechtsaf en volg Markt.**

Volgen voor 11 m — totaal 27,7 km

**60. Ga links bij de splitsing en volg Markt.**

Volgen voor 74 m — totaal 27,8 km

**61. Rechtdoor en volg Markt.**

Volgen voor 221 m — totaal 28,0 km

**62. Rechts op Raadhuisstraat.**

Volgen voor 71 m — totaal 28,1 km

**63. Rechts op Passage.**

Volgen voor 107 m — totaal 28,2 km

**64. Links op Nieuwe Markt.**

Volgen voor 88 m — totaal 28,3 km

**65. Links en volg Nieuwe Markt.**

Volgen voor 64 m — totaal 28,4 km

**66. Rechts op Raadhuisstraat.**

Volgen voor 93 m — totaal 28,5 km

**67. Rechts op Burgemeester Prinsensingel.**

Volgen voor 6 m — totaal 28,5 km

**68. Links op Raadhuisstraat.**

Volgen voor 246 m — totaal 28,7 km

**69. Rechts op Vrouwenhoflaan.**

Volgen voor 217 m — totaal 28,9 km

**70. Rechts en volg Vrouwenhoflaan.**

Volgen voor 10 m — totaal 28,9 km

**71. Links en volg Vrouwenhoflaan.**

Volgen voor 9 m — totaal 28,9 km

**72. Rechts op Laan van België.**

Volgen voor 15 m — totaal 29,0 km



Download de App

**74. Links en volg Voetpad.**

Volgen voor 92 m — totaal 29,2 km

**75. Rechts en volg Pad.**

Volgen voor 9 m — totaal 29,2 km

**76. Rechts en volg Pad.**

Volgen voor 40 m — totaal 29,2 km

**77. Links en volg Pad.**

Volgen voor 15 m — totaal 29,2 km

**78. Links en volg Pad.**

Volgen voor 30 m — totaal 29,3 km

**79. Rechts en volg Pad.**

Volgen voor 75 m — totaal 29,3 km

**80. Rechts en volg Pad.**

Volgen voor 142 m — totaal 29,5 km

**81. Links en volg Voetpad.**

Volgen voor 12 m — totaal 29,5 km

**82. Scherp linksaf en volg Pad.**

Volgen voor 50 m — totaal 29,5 km

**83. Rechts op Antwerpseweg.**

Volgen voor 166 m — totaal 29,7 km

**84. Rechts op Landjuweel.**

Volgen voor 33 m — totaal 29,7 km

**85. Rechts en volg Landjuweel.**

Volgen voor 529 m — totaal 30,3 km

**86. Rechtdoor op Gezellelaan.**

Volgen voor 9 m — totaal 30,3 km

**87. Sla rechts af bij de splitsing en volg Gezellelaan.**

Volgen voor 36 m — totaal 30,3 km

**88. Ga links bij de splitsing op Pad.**

Volgen voor 33 m — totaal 30,3 km

**89. Rechts en volg Pad.**

Volgen voor 8 m — totaal 30,4 km

**90. Links op Gezellelaan.**

Volgen voor 10 m — totaal 30,4 km

[Download de App](#)**92. Links op Staringlaan.**

Volgen voor 9 m — totaal 30,5 km

**93. Rechts op Gezellelaan.**

Volgen voor 208 m — totaal 30,7 km

**94. Links op Pad.**

Volgen voor 293 m — totaal 31,0 km

**95. Scherp rechtsaf en volg Pad.**

Volgen voor 979 m — totaal 32,0 km

**96. Rechts en volg Pad.**

Volgen voor 16 m — totaal 32,0 km

**97. Links en volg Pad.**

Volgen voor 253 m — totaal 32,3 km

**98. Rechts en volg Straat.**

Volgen voor 10 m — totaal 32,3 km

**99. Scherp linksaf op Turfvaartsestraat.**

Volgen voor 295 m — totaal 32,6 km

**100. Links op Elderseweg.**

Volgen voor 462 m — totaal 33,0 km

**101. Scherp linksaf op segment over onbekend terrein.**

Volgen voor 239 m — totaal 33,3 km