



Zoeken

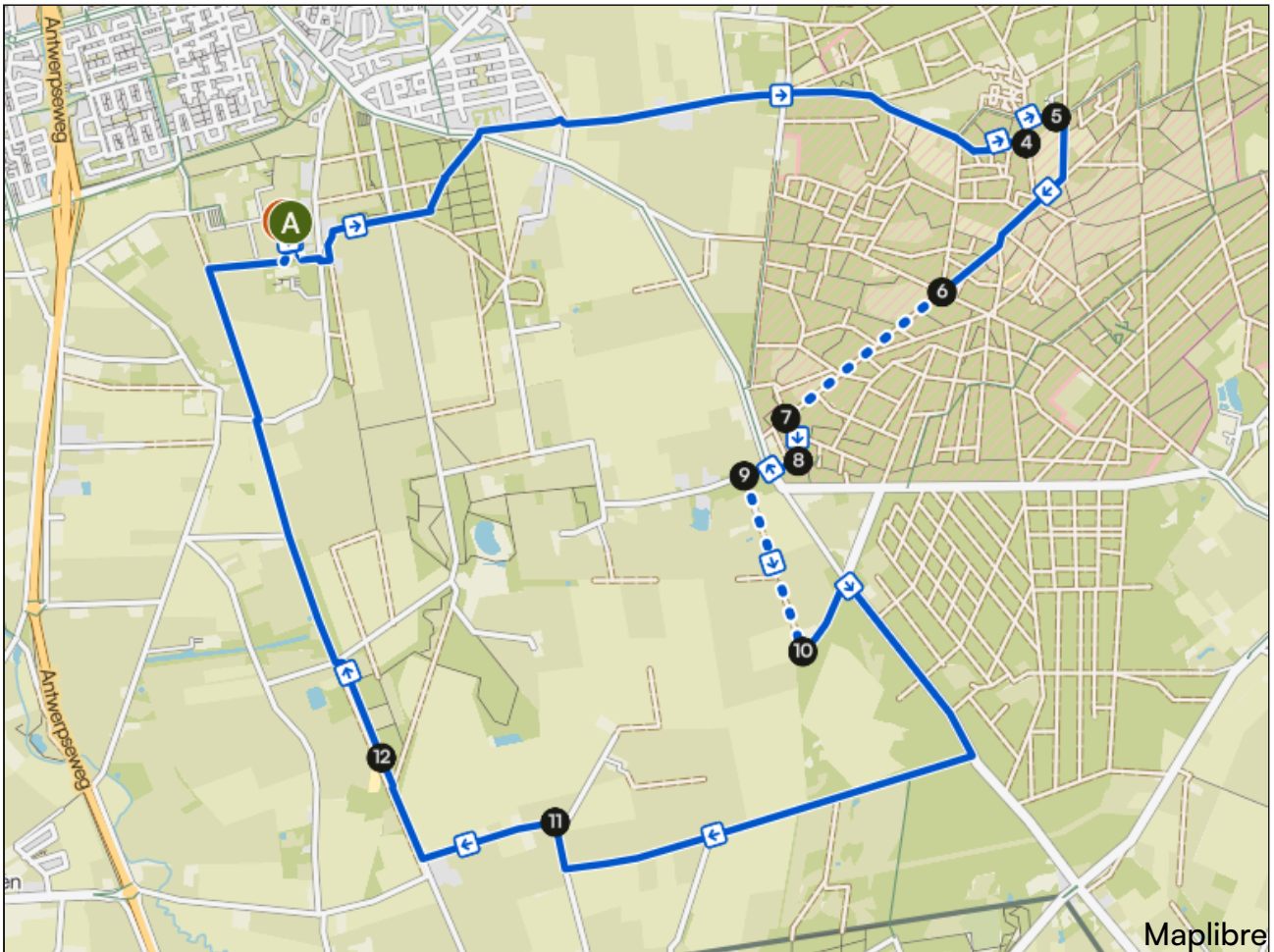



www.komoot.com/nl-nl/tour/2802696396



RVR 10 Engelse Mijl 2026

🕒 04:09 · ↔ 16,5 km · 🌀 4,0 km/h · ↗ 20 m · ↘ 20 m



**2. Rechts op Pad.**

Volgen voor 31 m — totaal 228 m

**3. Links op Elderseweg.**

Volgen voor 89 m — totaal 317 m

**4. Rechts op Visdonkseweg.**

Volgen voor 14 m — totaal 331 m

**5. Links op Pad.**

Volgen voor 50 m — totaal 382 m

**6. Links op Marterdreef.**

Volgen voor 544 m — totaal 926 m

**7. Ga links bij de splitsing op Pad.**

Volgen voor 105 m — totaal 1,03 km

**8. Links en volg Wandelpad (SAC T1).**

Volgen voor 17 m — totaal 1,05 km

**9. Sla rechts af bij de splitsing en volg Wandelpad (SAC T1).**

Volgen voor 165 m — totaal 1,22 km

**10. Links en volg Wandelpad (SAC T1).**

Volgen voor 9 m — totaal 1,23 km

**11. Rechts en volg Wandelpad (SAC T1).**

Volgen voor 266 m — totaal 1,49 km

**12. Buig linksaf op Zundertseweg.**

Volgen voor 7 m — totaal 1,50 km

**13. Rechtdoor op Hoge Langendijk.**

Volgen voor 417 m — totaal 1,92 km

**14. Rechts op Krampenloop.**

Volgen voor 42 m — totaal 1,96 km

**15. Rechtdoor op Langendijksestraat.**

Volgen voor 806 m — totaal 2,77 km

**16. Rechtdoor op de Schietbaan.**

Volgen voor 1,03 km — totaal 3,80 km

**17. Sla rechts af bij de splitsing op Schietbaan.**

Volgen voor 151 m — totaal 3,95 km


**18. Buig rechtsaf op Pad.**

Volgen voor 22 m — totaal 3,98 km





-  **20. Ga links bij de splitsing en volg Pad.**
Volgen voor 72 m — totaal 4,13 km


-  **21. Links en volg Pad.**
Volgen voor 44 m — totaal 4,18 km


-  **22. Rechts en volg Pad.**
Volgen voor 170 m — totaal 4,35 km

-  **23. Links en volg Pad.**
Volgen voor 122 m — totaal 4,47 km


-  **24. Rechts op Schietbaan.**
Volgen voor 196 m — totaal 4,67 km

-  **25. Scherp rechtsaf op Postbaan.**
Volgen voor 308 m — totaal 4,97 km


-  **26. Sla rechts af bij de splitsing en volg Postbaan.**
Volgen voor 465 m — totaal 5,44 km

-  **27. Sla rechts af bij de splitsing en volg Postbaan.**
Volgen voor 214 m — totaal 5,66 km


-  **28. Sla rechts af bij de splitsing en volg Postbaan.**
Volgen voor 150 m — totaal 5,81 km


-  **29. Rechtdoor op segment over onbekend terrein.**
Volgen voor 992 m — totaal 6,80 km


-  **30. Links op Pad.**
Volgen voor 74 m — totaal 6,87 km


-  **31. Buig linksaf en volg Pad.**
Volgen voor 34 m — totaal 6,91 km

-  **32. Rechts en volg Pad.**
Volgen voor 130 m — totaal 7,04 km

-  **33. Rechts en volg Pad.**
Volgen voor 141 m — totaal 7,18 km

-  **34. Rechts op Achtmaalsebaan.**
Volgen voor 30 m — totaal 7,21 km

-  **35. Links op Nederheide.**
Volgen voor 127 m — totaal 7,34 km

-  **36. Links op segment over onbekend terrein.**
Volgen voor 915 m — totaal 8,26 km

**38. Scherp rechtsaf op Achtmaalsebaan.**

Volgen voor 1,08 km — totaal 9,75 km

**39. Rechts op Pad.**

Volgen voor 2,09 km — totaal 11,8 km

**40. Rechts op het Dreefje.**

Volgen voor 236 m — totaal 12,1 km

**41. Links en volg het Dreefje.**

Volgen voor 681 m — totaal 12,8 km

**42. Rechts op Turfvaartsestraat.**

Volgen voor 393 m — totaal 13,2 km

**43. Ga links bij de splitsing op Wandelpad (SAC T1).**

Volgen voor 286 m — totaal 13,4 km

**44. Rechtdoor en volg Wandelpad (SAC T1).**

Volgen voor 267 m — totaal 13,7 km

**45. Rechtdoor en volg Pad.**

Volgen voor 105 m — totaal 13,8 km

**46. Links en volg Wandelpad (SAC T1).**

Volgen voor 36 m — totaal 13,9 km

**47. Rechts op Turfvaartsestraat.**

Volgen voor 1,26 km — totaal 15,1 km

**48. Rechts op Visdonkseweg.**

Volgen voor 17 m — totaal 15,1 km

**49. Links op Turfvaartsestraat.**

Volgen voor 789 m — totaal 15,9 km

**50. Scherp rechtsaf op Elderseweg.**

Volgen voor 374 m — totaal 16,3 km

**51. Links op segment over onbekend terrein.**

Volgen voor 210 m — totaal 16,5 km